

Spotkanie mapujące / DBP 2.0



Projekt współfinansowany ze środków Unii Europejskiej w ramach Programu Operacyjnego Pomoc Techniczna 2014-2020



Fundusze Europejskie
Pomoc Techniczna

Unia Europejska
Fundusz Spójności



Prezentacja dzielnicy

Łosień

Plan spotkania

1. Informacje wstępne
2. Budżet Partycypacyjny
3. Ważne informacje dot. dzielnicy
4. Mapowanie dzielnicy - dyskusja

Cel spotkania



Wyjaśnienie procedury Dąbrowskiego Budżetu
Partycypacyjnego 2.0.

Czym jest DBP?



Budżet Partycypacyjny to forma konsultacji społecznych w sprawie przeznaczenia części pieniędzy z budżetu miasta na pomysły zgłaszane przez mieszkańców.

Czym jest DBP?



Schemat działania DBP 2.0



DZIELNICOWE FORA MIESZKAŃCÓW

20 – 29 MARCA



Spotkania animacyjne
Mapowanie Dzielnic

31 MARCA - 18 KWIETNIA



Zgłaszanie pomysłów
przez mieszkańców

18 KWIETNIA - 18 MAJA



Wstępna
weryfikacja projektów

OD 19 MAJA



Prezentacja
zgłoszonych pomysłów

30 CZERWCA



Wybór pomysłów
do projektowania
- warsztaty

LIPIEC - SIERPIEŃ



Przygotowanie
do projektowania

WRZESIEŃ - PAŹDZIERNIK



Wspólne
projektowanie

PAŹDZIERNIK



Prezentacja
przygotowanych
projektów

LISTOPAD



Głosowanie
(opcjonalnie)

A

ANIMATOR DZIELNICOWY

A



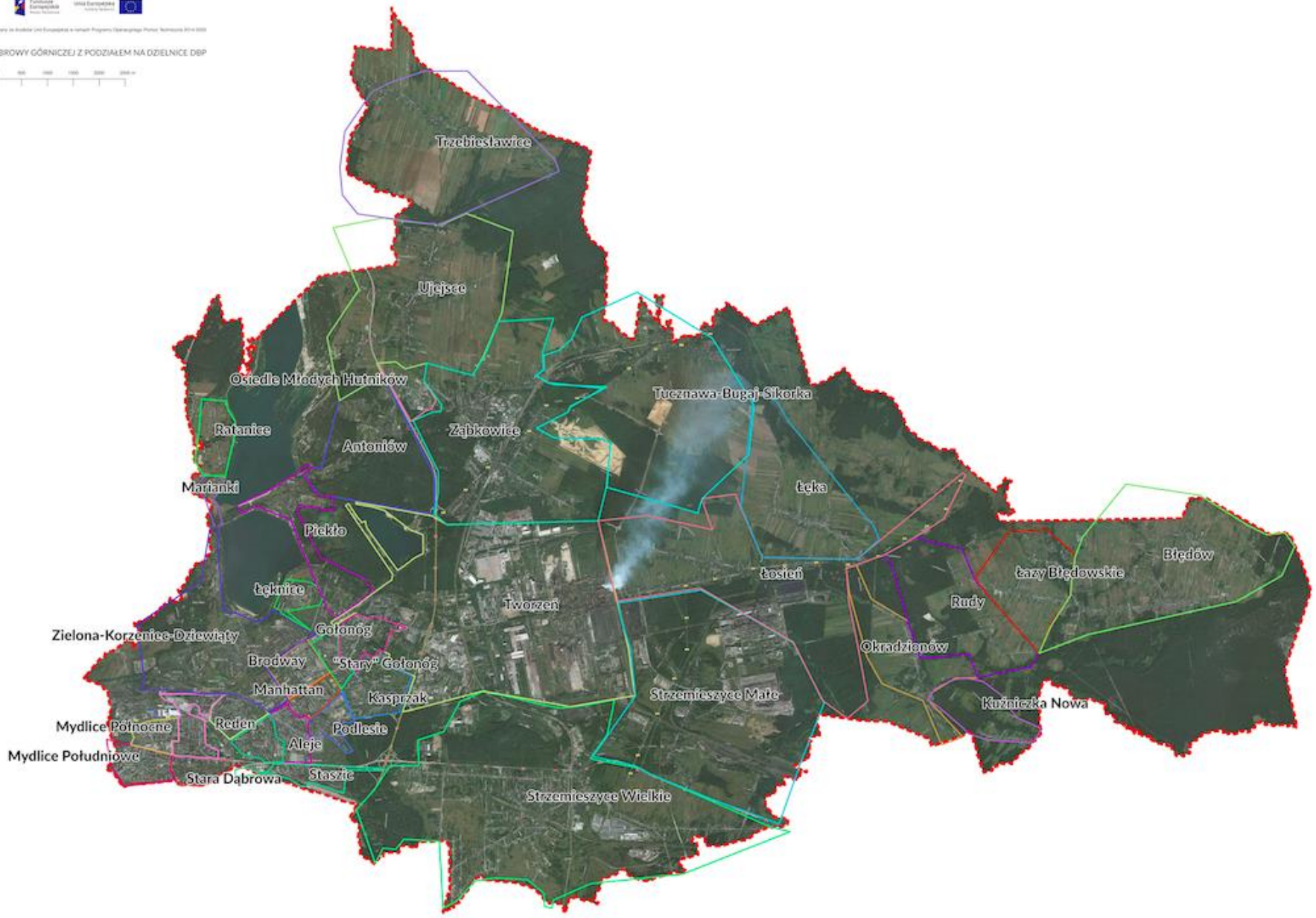
www.twojadabrowa.pl
tel. 518 270 597



Unia Europejska
Fundusz Spójności



Projekt współfinansowany ze środków Unii Europejskiej w ramach
Programu Operacyjnego Pomoc Techniczna 2014-2020





Łęka

Łosień

Okradzionów

Strzemieszyce Małe

Rudy

poprzednie edycje DBP



Łosień

Projekty:

- Siłownia zewnętrzna, monitoring oraz montaż ogrodzenia;
- Multimedialna Świetlica;
- Modernizacja wiat przystanków autobusowych- Etap II;
- Chodnik na ulicy Łaskowej;
- Wyposażenie pracowni szkolnej do zajęć językowych;
- Dopuszanie świetlicy;
- Składany zestaw ogrodowy;
- Poprawa jakości życia mieszkańców ulicy Ząbkowickiej poprzez zamontowanie nowych LED-owych źródeł oświetlenia ulicy.

DBP 2017



Łosień

kwota przeznaczona dla dzielnicy	115 658,20
liczba projektów zgłoszonych	10
liczba projektów poddanych pod głosowanie	5
liczba projektów realizowanych	1

DBP 2017



Łosień

Projekty:

- Łaskowa bezpieczna od nowa

Inwestycje w dzielnicy

Łosień

- Budowa sieci wodociągowej i kanalizacyjnej dla zlewni Łęka, Łosień, Okradzionów i Nowa Kuźniczka w Dąbrowie Górniczej; (2018-2020)
- Rozbudowa, przebudowa i termomodernizacja budynku Szkoły Podstawowej nr 26.
- Zakup i montaż urządzeń wykorzystujących odnawialne źródła energii z elementami podnoszącymi efektywność energetyczną wybranych budynków komunalnych- SP 26 (2017-2018)

DBP 2.0

Łosień

liczba mieszkańców	1439
kwota przeznaczona na dzielnicę	115 289,53

DBP 2017

DBP 2.0

Łosień

kwota przeznaczona na dzielnicę

115 658,20

115 289,53

liczba mieszkańców

1460

1439

różnica w stosunku do 2017

- 368,67 zł

Zgłoś się do swojego
animatora dzielnicowego!

ilona.wezik@naprawsobie.miasto.eu



dialog / otwartość / zaangażowanie



Dziękujemy za uwagę



Projekt współfinansowany ze środków Unii Europejskiej w ramach Programu Operacyjnego Pomoc Techniczna 2014-2020



Fundusze Europejskie
Pomoc Techniczna

Unia Europejska
Fundusz Spójności



ZASADY UDANEJ WSPÓŁPRACY:

1. Pytania zadajemy na końcu.
2. Wyciszamy telefony.
3. Nie przerywamy sobie.
4. Słuchamy się nawzajem.
5. Trzymamy się tematu spotkania.
6. Wypowiadamy się o swoich potrzebach.

JAKA POWINNA BYĆ PRZYJAZNA PRZESTRZEŃ?

MAPOWANIE:

1. Ważne miejsca w dzielnicy.
2. Jak spędzasz czas?
3. Czy mieszkańcy się spotykają? Gdzie?
4. Co Ci się podoba w dzielnicy?
5. Co można zmienić? Dlaczego?

Łosień

28.03.2017, godzina 17:00

Miejsce: Szkoła Podstawowa nr 26, ul. Gołonoska 23

Prowadzący: Ilona Barańska-Węzik

Liczba uczestników spotkania: 8

Przyjazna przestrzeń:

1. Dobrze zagospodarowana (potrzeby wszystkich grup wiekowych zostały spełnione)
2. Funkcjonalna (dobrze skomunikowana)
3. Bezpieczna (bezpieczeństwo na przystankach, chodnikach)
4. Czysta (bez smogu)
5. Zadbana (odnowiona)
6. Zielona
7. Uporządkowana (mądra koncepcja)
8. Radosna (spotkania integracyjne)
9. Różnorodna


Wyniki mapowania

Punktami centralnymi dzielnicy są: **szkoła, remiza, świetlica, biblioteka, kościół**. Świetlica Środowiskowa została doposażona z pieniędzy z poprzednich edycji Dąbrowskiego Budżetu Partycypacyjnego i mieszkańcy są z niej zadowoleni. Wszelkie spotkania i festyny odbywają się na **placu za remizą, który nie jest zagospodarowany**. Mieszkańcy widzą potrzebę ogrodzenia placu za remizą i uczynienie z niego miejsca spotkań, którego na chwilę obecną im brakuje. Kwestię problematyczną stanowi także **brak parkingu przy szkole**. Niefortunnie rozlokowane przystanki autobusowe i zbyt wąska droga powodują, że bezpieczeństwo dzieci przy szkole jest zagrożone. Mieszkańcy sygnalizują również **brak oświetlenia na ulicy Łaskowej od ulicy Koksowniczej**. Przy pomniku przyrody na ulicy Łaskowej mieszkańcy chcieliby zrobić plac zabaw i park z ławkami. W dzielnicy siedzibę ma również Filia 13 MBP która potrzebuje nowości książkowych, kącika dla dzieci a także chętnie zorganizuje jakieś warsztaty bądź spotkania autorskie.


Wyniki mapowania:

Legenda mapy:

Ważne miejsca:



Obszary problematyczne:





Łęka

Łosień

Strzemieszyce Małe

Okradzionów

Rudy