

Spotkanie otwierające



Projekt współfinansowany ze środków Unii Europejskiej w ramach Programu Operacyjnego Pomoc Techniczna 2014-2020



Unia Europejska
Fundusz Spójności





Diagnoza dzielnicy

TUCZNAWA-BUGAJ-SIKORKA

Zasady spotkania

- **Wyciszamy telefony**
- **Pytania zadajemy na koniec spotkania**
- **Słuchamy się nawzajem**
- **Szanujemy się**
- **Nie przerywamy sobie**
- **Trzymamy się tematu spotkania**
- **spotkanie zostanie utrwalone przez Animatora (w postaci notatki i zdjęć)**

Plan spotkania



1. Informacje wstępne
2. Schemat działania VI edycji DBP 2.0
3. Podsumowanie poprzedniej edycji
4. Wyniki mapowania
5. Diagnoza dzielnicy

Cel spotkania



Przeprowadzenie diagnozy dzielnicy TUCZNAWA-BUGAJ-SIKORKA

Czym jest DBP?

Budżet Partycypacyjny to forma konsultacji społecznych w sprawie przeznaczenia części pieniędzy z budżetu miasta na pomysły zgłaszane przez mieszkańców.

Spotkania otwierające
11-20 kwietnia

Zgłoś swój projekt
9-30 kwietnia

Schemat Działania VI edycji



www.twojadabrowa.pl

tel. 518 270 597

DIAGNOZA DZIELNICY

Kwiecień

Diagnoza dzielnicy ma na celu przygotowanie analizy uwzględniającej: zadania zrealizowane w dzielnicy w ramach Dąbrowskiego Budżetu Partycypacyjnego lub środków budżetu gminy w latach ubiegłych oraz planowane zadania do realizacji z budżetu gminy w najbliższym czasie. **Jest próbą rozpoznania problemów i potrzeb mieszkańców, słabych i mocnych stron dzielnicy.**

- **Diagnoza Dzielnicy** prowadzona jest przez Animatora Dzielnicowego w oparciu o badania ankietowe, spotkania (rozmowy diagnostyczne) z mieszkańcami, spotkania z radnymi Rady Miejskiej, radami jednostek pomocniczych, o ile występują w danej dzielnicy oraz władzami miasta.

DIAGNOZA DZIELNIC



Sondaż
w dzielnicy



Spotkania otwierające
i diagnostyczne

9-30 kwietnia



Zgłaszanie
pomysłów

ZGŁASZANIE POMYSŁÓW – SPOTKANIA OTWIERAJĄCE

W dniach od 9 do 30 kwietnia, przy użyciu prostego formularza każdy mieszkaniec Dąbrowy Górniczej bez względu na wiek może zgłosić pomysł na rozwój swojej lub innej dzielnicy. Wystarczy wskazać miejsce i opisać pomysł. Procedura pozwala na złożenie więcej niż jednego pomysłu. Podczas spotkań otwierających Animator Dzielnicowy może pomóc przy wypełnianiu formularza z pomysłem, który następnie należy składać:

- **listownie** na adres: **Urząd Miejski, 41-300 Dąbrowa Górnicza, ul. Graniczna 21 z adnotacją na kopercie „Budżet Partycypacyjny”**,
- **osobiście w Urzędzie Miejskim w Dąbrowie Górniczej** w Biurze Obsługi Interesantów ul. Graniczna 21 (stanowisko „Informacja”)
- **w Punktach Konsultacyjnych**
- **osobiście w Centrum Aktywności Obywatelskiej** - Wydziale Organizacji Pozarządowych i Aktywności Obywatelskiej Urzędu Miejskiego przy ul. Sienkiewicza 6a w Dąbrowie Górniczej,
- **mailowo, na adres twojadabrowa@dabrowa-gornicza.pl**, w formie zeskanowanych oryginalnych dokumentów.

Maj 2018

WSTĘPNA WERYFIKACJA POMYSŁÓW

W dniach od **1 do 18 maja**, w ramach kolejnego etapu Budżetu Partycypacyjnego, złożone przez mieszkańców w wyznaczonym do tego terminie pomysły na projekty podlegają wstępnej weryfikacji pod względem: **własności nieruchomości, ewentualnych planów inwestycyjnych miasta wobec wskazanej nieruchomości oraz pod kątem zgodności z obowiązującymi miejscowymi planami zagospodarowania przestrzennego.**



DZIELNICOWE FORA MIESZKAŃCÓW

W dniach od 19 maja do 29 września podczas cyklu spotkań w ramach Dzielnicowych Forów Mieszkańców, moderowanych przez Animatorów Dzielnicowych, będą przeprowadzane następujące elementy procedury:

- prezentacja zgłoszonych w dzielnicy pomysłów,
- ustalenie, drogą dyskusji i warsztatów, najważniejszych potrzeb dzielnicy – priorytetowanie,
- doprecyzowanie pomysłów i przekształcanie ich w projekty – projektowanie,
- weryfikacja projektów przez właściwych merytorycznie pracowników Urzędu Miejskiego,

- wypracowanie oraz ustalenie na bazie zgłoszonych pomysłów listy projektów do realizacji w ramach Budżetu Partycypacyjnego mieszczących się w kwocie dla dzielnicy,
- wypracowanie oraz ustalenie maksymalnie listy 3 projektów pod głosowanie, mieszczących się w 3 - krotności kwoty dla dzielnicy, przy założeniu, iż szacunkowy koszt każdego z tych projektów nie może przekroczyć kwoty przewidzianej dla dzielnicy.

GŁOSOWANIE – OPCJONALNIE

Październik - głosowanie to chwila wyboru projektów do realizacji. Będzie ono przeprowadzone tylko w tych dzielnicach, w których nie doszło do uzgodnienia priorytetowych inwestycji w ramach dyskusji prowadzonej podczas Dzielnicowych Forów Mieszkańców.

- **Głosowanie trwa tydzień** i zostanie przeprowadzone poprzez wybór jednego z projektów listy maksymalnie 3 projektów, które zostały uznane jako priorytetowe do realizacji i wskazane pod głosowanie przez uczestników Dzielnicowych Forów Mieszkańców.
- **Głosowanie odbywa się poprzez złożenie karty do głosowania w punkcie konsultacyjnym, korespondencyjnie lub elektronicznie.**

TUCZNAWA-BUGAJ-SIKORKA



liczba mieszkańców	2385
kwota przeznaczona na dzielnicę w ramach DBP 2.0 w roku 2019	172 766,10 zł
charakter dzielnicy	miejski
rodzaj zabudowy	niska wolnostojąca

Granica dzielnicy



Działania inwestycyjne



Spis działań:

- zrealizowanych w ostatnich latach w dzielnicy
- w trakcie realizacji
- planowanych do realizacji
- również opis tych działań, których nie udało się wdrożyć

Zebrane pomysły



mapa pomysłów

- <https://www.google.com/maps/d/u/0/viewer?ll=50.31649768206615%2C19.18644224241143&z=17&mid=1oJe4914uQo6p0dOrifPogBljDcA>

Pomysły

- Budowa Parku Rozrywki Tucznawa, Bugaj, Sikorka
- Multimedia w bibliotece źródłem wiedzy, edukacji i rozrywki
- Miejsca Parkingowe, stworzenie parkingu/instalacja elementów małej architektury /Uporządkowanie zieleni, uporządkowanie melioracji



dialog / otwartość / zaangażowanie



Projekty do realizacji z V edycji DBP 2.0

Budowa parku rozrywki

Budowa parku rozrywki Tucznawa – Bugaj – Sikorka - teren za OSP Tucznawa, pomiędzy boiskiem a ul. Ks. Stanisława.

Projekt polega budowie placu zabaw. Zgodnie z I etapem: ułożenie 30 m chodnika od boiska w kierunku ul. Ks. Stanisława, zamontowanie **trzech urządzeń zabawowych: żółwiowy zakątek, huśtawka „Bocianie gniazdo” i huśtawka „Hip Hop”**.

Szacunkowy koszt 150 000,00 zł

https://www.google.com/maps/d/viewer?mid=1ryMrL-9PY_GHEw-di4LjQKJg0EI&ll=50.3893615519894%2C19.325455449999936&z=19



dialog / otwartość / zaangażowanie



Projekty do realizacji z V edycji DBP 2.0

Multimedia w bibliotece źródłem wiedzy

Multimedia w bibliotece źródłem wiedzy, edukacji i rozrywki - Filia Nr 16 MBP, ul. Ks. Stanisława 1.

Zakup książek, zakup tablicy interaktywnej

Szacunkowy koszt 22 070,19 zł

Inicjatywa Lokalna

Forma realizacji zadań publicznych przez administrację samorządową we współpracy z mieszkańcami.

Przykład : Grupa mieszkańców chce odnowić ławki na placu zabaw. Tworzy inicjatywę lokalną, zgłasza do urzędu . Urząd kupuje i dostarcza farby, pędzle, rękawiczki ochronne ale po stronie zgłaszających inicjatywę jest wykonanie zadania czyli pomalowanie ławek.

Wyniki mapowania



Podczas poprzedniej edycji Budżetu Partycypacyjnego odbyło się “mapowanie dzielnicy”. Mieszkańcy, metodą warsztatową, wskazywali na:

- ważne miejsca w dzielnicy, jej mocne strony
- obszary problemowe, słabe strony dzielnicy

Przyjazna przestrzeń - oczekiwania

- bezpieczna
- zielona
- oświetlona
- spokojna
- wygodna - bez barier architektonicznych
- estetyczna

Ważne miejsca

- Szkoła, biblioteka, klub sportowy, świetlica środowiskowa
- Muzeum Ochotniczej Straży Pożarnej
- Kapliczka
- Biblioteka
- Bezpieczne szlaki piesze i rowerowe (dobre miejsce wypadowe na Jurę Krakowsko - Częstochowską)

Diagnoza dzielnicy

Na podstawie “mapowania dzielnicy” z poprzedniej edycji DBP oraz sondaży przeprowadzonych z mieszkańcami w dzielnicy rozpoznano:

- przestrzenie publiczne
- przestrzenie półprywatne
- przestrzenie puste
- ciągi spacerowe
- ciągi tranzytowe (bariery przestrzenne)
- ofertę rekreacyjną dzielnicy

Obszary problemowe



- Brak kanalizacji oraz chodników - szczególnie w dzielnicy Bugaj i Sikorka
- Świetlica, która jest wymieniana jako ważne miejsce nie zapewnia atrakcyjnych zajęć - szczególnie dla małych dzieci.
- Mało miejsc parkingowych pod szkołą oraz fatalne podłoże pod placem zabaw na terenie szkoły.

Przestrzenie publiczne



Otwarte przestrzenie między budynkami, które są dostępne dla wszystkich, określone miejsca, z których mieszkańcy swobodnie korzystają.

Przestrzenie publiczne






Przestrzenie publiczne



Przestrzenie półprywatne

Otwarte przestrzenie między budynkami, które są dostępne dla wszystkich, ale wytyczone przez pewną grupę mieszkańców (nie raz można dokładnie wskazać kto tam bywa), np. przydomowe ogródki, zagospodarowanie wspólnych podwórek.

Przestrzenie półprywatne



2 Osiedle grodzone

Osiedle domków jednorodzinnych. Ogrodzone, choć wjazd nie jest strzeżony (nie posiada szlabanu ani stróża).



Przestrzenie puste

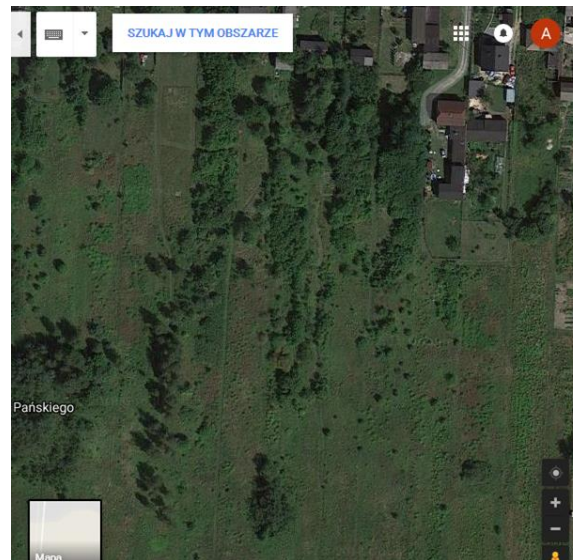


Przestrzenie, z których nikt nie korzysta, które nie pełnią żadnych funkcji użytkowych w dzielnicy, często niedostępne.

Przestrzenie puste

Tereny nieużytkowane

Przestrzeń z gęstymi zaroślami, nie posiada ścieżek, od ulicy nie ma chodnika. Nikt z tej przestrzeni nie korzysta. Wieczorami uchodzi za niebezpieczną.

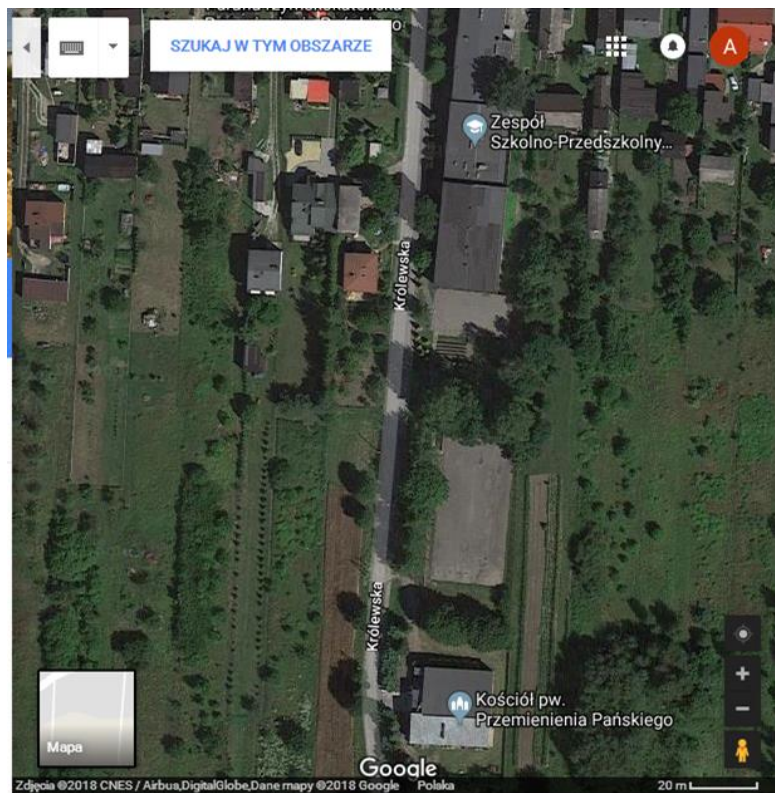


Ciągi spacerowe

Deptaki, ciągi spacerowe (takie główne w dzielnicy), np. często użytkowane przez rodziny z dziećmi ścieżki rowerowe, np. trasy wydarzeń cyklicznych, itp.

Uwaga: tylko jeżeli takie są, nie powielamy ścieżekznaczonych wcześniej jako “przestrzenie publiczne”.

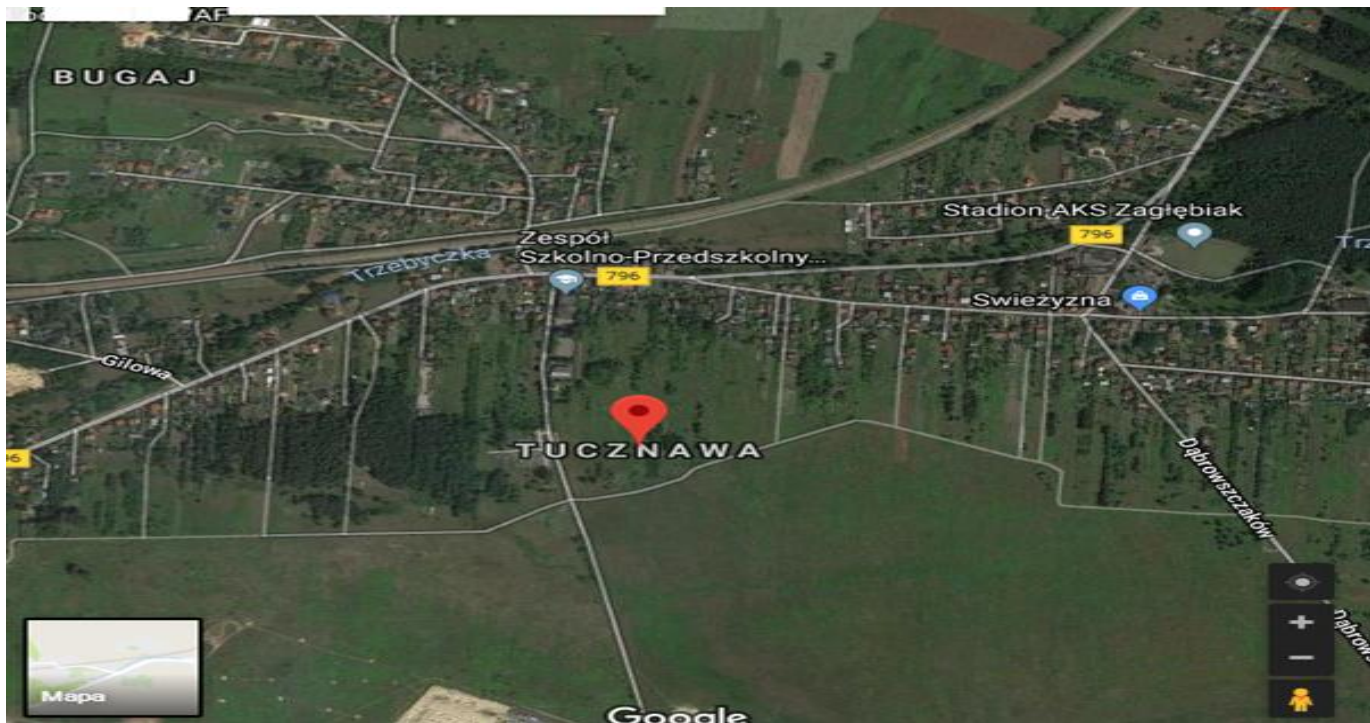
Ciągi spacerowe



Ciągi tranzytowe



NIE wszystkie drogi - tylko te, które stanowią wyraźne **bariery**, np. w drodze dzieci do szkoły lub na przystanek komunikacji publicznej. Np. gdy mieszkańcy skarżą się na hałas, ekrany dźwiękoszczelne, gdy brakuje przejść dla pieszych, itp.



Punkt Konsultacyjny:

Filia nr 16 Miejskiej Biblioteki Publicznej

ul. Ks.Stanisława 1

Godziny otwarcia:

Poniedziałek – Piątek 10:00 -15:00

Wtorek 8.00 - 15.00

Środa- Piątek 11.00 - 18.00

Zgłoś się do swojego animatora dzielnicowego!

anna.oleksiak@naprawsobiemiaasto.eu

Dziękuję za uwagę

Zapraszamy na kolejne
spotkanie
28 maja 2018 r.
o godz. 17.00



Projekt współfinansowany ze środków Unii Europejskiej w ramach Programu Operacyjnego Pomoc Techniczna 2014-2020



Unia Europejska
Fundusz Spójności



Podsumowanie spotkania

Tucznowa- Bugaj- Sikorka

Miejsce: Zespół Szkolno-Przedszkolny nr 6 im. S. Podrazy, Szkoła Podstawowa nr 23 im. S. Podrazy
20.04.2018 r.

Godzina: 17:00

Prowadzący: Anna Oleksiak

Liczba uczestników: 3

Opiekun:

Podsumowanie spotkania

Mieszkańcy zwrócili szczególną uwagę na :

- Potrzebę doposażenia MBP Filii 16 w nowości książkowe
- Dalszy etap budowy parku rozrywki Tucznawa – Bugaj – Sikorka - na terenie za OSP Tucznawa, pomiędzy boiskiem a ul. Ks. Stanisława