

Spotkanie otwierające



Projekt współfinansowany ze środków Unii Europejskiej w ramach Programu Operacyjnego Pomoc Techniczna 2014-2020



Rzeczpospolita
Polska

Unia Europejska
Fundusz Spójności



Diagnoza dzielnicy REDEN-ADAMIECKI

Plan spotkania



1. Informacje wstępne
2. Działania inwestycyjne
3. Zebrane pomysły
4. Wyniki mapowania
5. Diagnoza dzielnicy

Zasady spotkania



- Wyciszamy telefony
- Pytania zadajemy na końcu
- Nie przerywamy sobie
- Słuchamy się nawzajem
- Trzymamy się tematu spotkania
- Wypowiadamy się o SWOICH potrzebach [w swoim imieniu]
- Nie oceniamy się / Traktujemy się z szacunkiem
- Nieobecne osoby nie mogą wpływać na efekty spotkania
- Spotkanie zostanie utrwalone TYLKO przez Animatora (w postaci notatki i zdjęć)

Cel spotkania



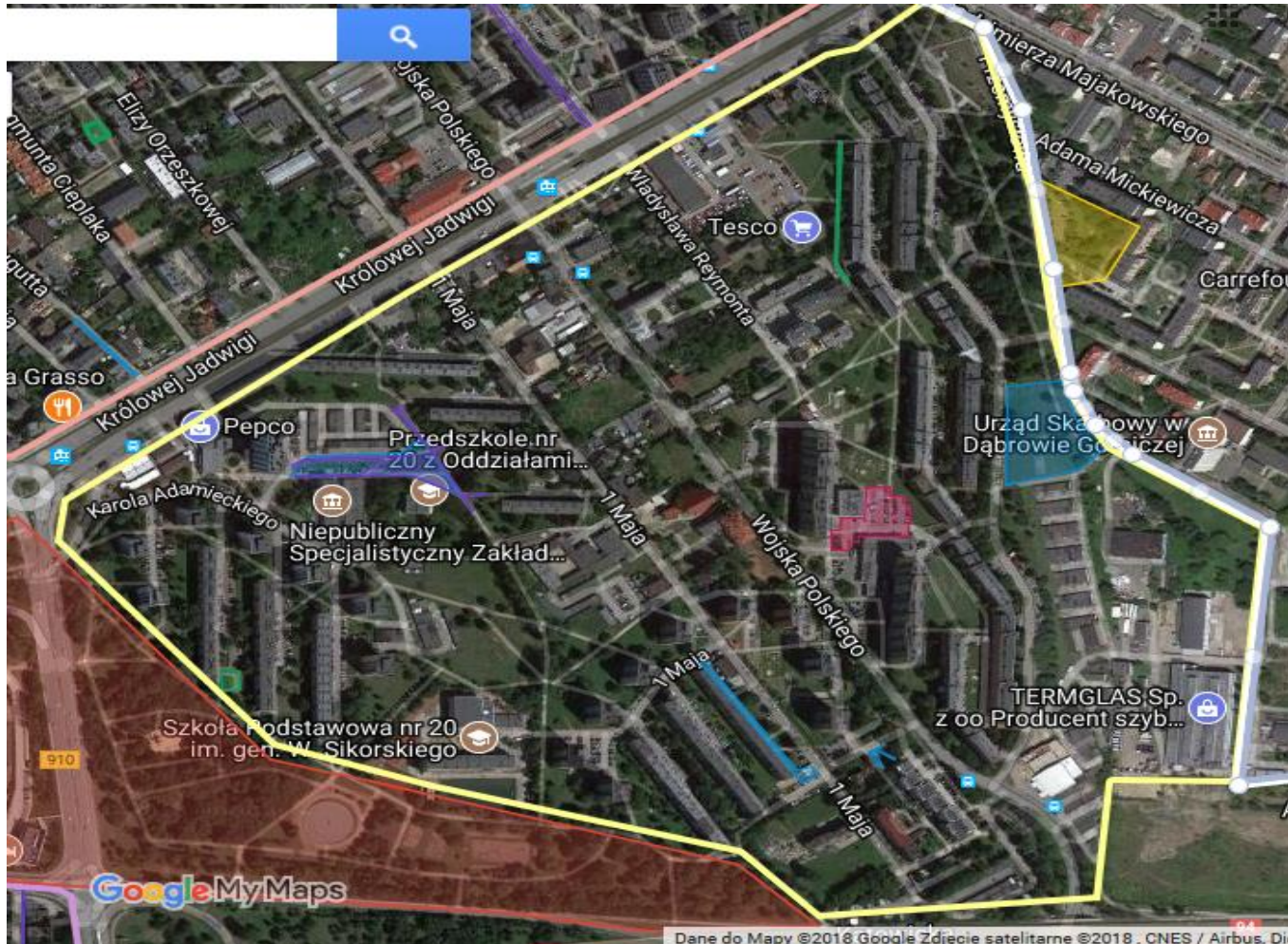
Przeprowadzenie diagnozy dzielnicy.

Reden-Adamiecki



liczba mieszkańców	6972	było 7065
kwota przeznaczona na dzielnicę w ramach DBP 2.0 w roku 2019	447 343,92 zł	448 742,55 zł
charakter dzielnicy	miejski	
rodzaj zabudowy	zabudowa miejska	

Granica dzielnicy



Działania inwestycyjne



W trakcie realizacji, projekty wypracowane przez mieszkańców podczas spotkań w dzielnicach:

- Nazwa projektu: **Remont chodników przy przychodni "Merkury", Przedszkolu nr 20 i budowa miejsc parkingowych dla mieszkańców - dokończenie projektu realizowanego w 2016.** Szacunkowy koszt: **278 000,00 zł.** Teren w pobliżu Przedszkola nr 20 oraz przychodni zdrowia „Merkury”. Budowa miejsc parkingowych, ciągów pieszych oraz fragmentu drogi stanowiącej połączenie dróg wewnętrznych - trwają procedury z udzieleniem zamówienia publicznego.
- Nazwa projektu: **Modernizacja ciągów pieszych oraz nowe miejsca parkingowe.** Szacunkowy koszt: **110 000,00 zł.** ul. 1-go Maja 50, ul. Wojska Polskiego 70. Projekt obejmuje remont chodnika wzdłuż budynku przy ul.1 Maja 50 oraz remont fragmentu chodnika i budowę trzech miejsc postojowych (prostopadłych) w rejonie ul. Wojska Polskiego 70 - trwają procedury z udzieleniem zamówienia publicznego.

Działania inwestycyjne



W trakcie realizacji, projekty wypracowane przez mieszkańców podczas spotkań w dzielnicach:

- Nazwa projektu: **Siłownia na powietrzu/miejsce rekreacji**. Szacunkowy koszt: **60 742,55 zł**. Na terenie zieleni przy chodniku asfaltowym biegnącym od ul. Korczaka do ul. Przemysłowej. Projekt przewiduje montaż 4 sztuk podwójnych urządzeń siłowni plenerowej, stolika szachowego, ławostołu piknikowego, 2 ławek parkowych, 2 „U” kształtnych stojaków rowerowych, 2 koszy na odpady - zawarta umowa na wykonanie dokumentacji technicznej, termin 14.05.2018. Po tym terminie przygotowanie postępowania na wykonawstwo robót.

Zebrane pomysły



Lista pomysłów 2017:

- Modernizacja ciągów pieszych oraz nowe miejsca parkingowe.
- Remont chodników przy przychodni "Merkury", Przedszkolu nr 20 i budowa miejsc parkingowych dla mieszkańców - dokończenie projektu realizowanego w 2016.
- Siłownia na powietrzu/miejsce rekreacji
- Zielona przestrzeń kontra asfalt. Zagospodarowanie terenu zgodnie ze wskazówkami zawartymi w projekcie
- Nowości Książkowe, gry planszowe i nie tylko. Doposażenie filii Biblioteki na terenie dzielnicy Reden-Adamiecki

Czym jest DBP?



Budżet Partycypacyjny to forma konsultacji społecznych w sprawie przeznaczenia części pieniędzy z budżetu miasta na pomysły zgłaszane przez mieszkańców.

Czym jest DBP?



DIAGNOZA DZIELNIC



Sondaż
w dzielnicy



Spotkania otwierające
i diagnostyczne

9-30 kwietnia



Zgłaszanie
pomysłów

WSTĘPNA WERYFIKACJA POMYSŁÓW



Własność terenu
Miejscowy plan

Czym jest DBP?



DZIELNICOWE FORA MIESZKAŃCÓW

Przekształcanie pomysłów w projekty



• Priorytetowanie • Projektowanie



Podjęcie decyzji o głosowaniu



Analiza przypadku Dzielnicy

Weryfikacja przez wydziały merytoryczne UM

GŁOSOWANIE (OPCJONALNIE)



Inicjatywa Lokalna

Forma realizacji zadań publicznych przez administrację samorządową we współpracy z mieszkańcami.

Np. miasto finansuje materiały do zrealizowania pomysłu/projektu - zakup roślin, krzewów, ziemi, a mieszkańcy własnym nakładem sadzą je. Jest to mechanizm pozwalający wspólną realizację projektów zgłaszanych przez mieszkańców.

Wyniki mapowania



Podczas poprzedniej edycji Budżetu Partycypacyjnego odbyło się “mapowanie dzielnicy”. Mieszkańcy, metodą warsztatową, wskazywali na:

- ważne miejsca w dzielnicy, jej mocne strony
- obszary problemowe, słabe strony dzielnicy

Przyjazna przestrzeń



-
- Odpoczynek - rekreacja, ruch, spacer, y,
 - Poruszanie się bez barier,
 - Czystość (śmietniki zadbane, kosze ,wiaty)
 - Edukacja społeczna związana z właścicielami czworonogów, samochodów
 - Gospodarka parkingowa
 - Bezpieczeństwo - oświetlenie,
 - Imprezy plenerowe, wydarzenia integrujące dzielnicę
 - Zagospodarowana zieleń i zadbane
 - Przestrzeń dostępna dla wszystkich
 - Miejsca dla właścicieli czworonogów - wybiegi
 - Współistnienie ruchu samochodowo-pieszego

Ważne miejsca



1. Klub Helikon i jego otoczenie - Centrum Dzielnicy i wizytówka.
2. Planty im. Hm. St. Piotrowskiego - dużo zieleni.
3. Zielone tereny pomiędzy SP 20, a ul 1 Maja, ul Adamieckiego.

Obszary problemowe



- ogólne bariery architektoniczne uniemożliwiające poruszanie się osobom starszym, inwalidom czy też matkom z dziećmi na wózkach,
- bezpieczne poruszanie się - problemem są zdewastowane chodniki, rozjeżdżone przez samochody, nie równe, dziury,
- potrzeba montażu progów zwalniających - ograniczenie prędkości w okolicach bloków, osiedli.
- potrzeba rozwiązania problemu z parkowaniem na terenie dzielnicy - rozjeżdżane trawniki, okolice Klubu Salsa - chodniki zastawione, uszkodzone, problem z poruszaniem
- potrzeba rozwiązania problemu z dojazdem do domu pomocy - parking dla busów dla osób niepełnosprawnych - rozjeżdżany chodnik, trawnik,
- zgłoszono potrzebę zagospodarowania plant, zadbanie o zieleń na terenie dzielnicy aby wyglądała estetycznie,
- brak jest stołów ławek, aby móc usiąść, odpocząć,
- potrzebny jest placu zabaw ze skoczkami-natryski, fontanny,
- dostrzeżono brak miejsca centralnego na imprezy plenerowe,
- zakończenie modernizacji terenu wokół Klubu Helikon.
- Istnieje potrzeba wygospodarowania miejsca dla właścicieli czworonogów - kosze na śmieci na odchody, wybieg itp.
- uporządkowanie spraw z wiatami śmietnikowymi - latające śmieci po osiedlu, więcej koszy na śmieci.
- potrzeba edukacji właścicieli zwierząt i samochodów, aby nie niszczyli trawników, nie zanieczyszczali ich, aby mogły z nich korzystać również dzieci i inne osoby.

Diagnoza dzielnicy

Na podstawie “mapowania dzielnicy” z poprzedniej edycji DBP oraz sondaży przeprowadzonych z mieszkańcami w dzielnicy rozpoznano:

- przestrzenie publiczne
- przestrzenie półprywatne
- ciągi spacerowe
- ciągi tranzytowe (bariery przestrzenne)
- ofertę rekreacyjną dzielnicy

link do mapy diagnozy dzielnicy:
<https://www.google.com/maps/d/edit?hl=pl&mid=1Pdxlyk4WaLEGq1G000u5o84FWxPS4jjz&ll=50.32190025755784%2C19.202787273680087&z=18>

Przestrzenie publiczne




Otwarte przestrzenie między budynkami, które są dostępne dla wszystkich, określone miejsca, z których mieszkańcy swobodnie korzystają.

Przestrzenie publiczne



1. Planty im. hm. St. Piotrowskiego



Przestrzenie publiczne



2. Podwórko osiedlowe ul. Adamieckiego



Przestrzenie półprywatne

Otwarte przestrzenie między budynkami, które są dostępne dla wszystkich, ale wytyczone przez pewną grupę mieszkańców (nie raz można dokładnie wskazać kto tam bywa), np. przydomowe ogródki, zagospodarowanie wspólnych podwórek.

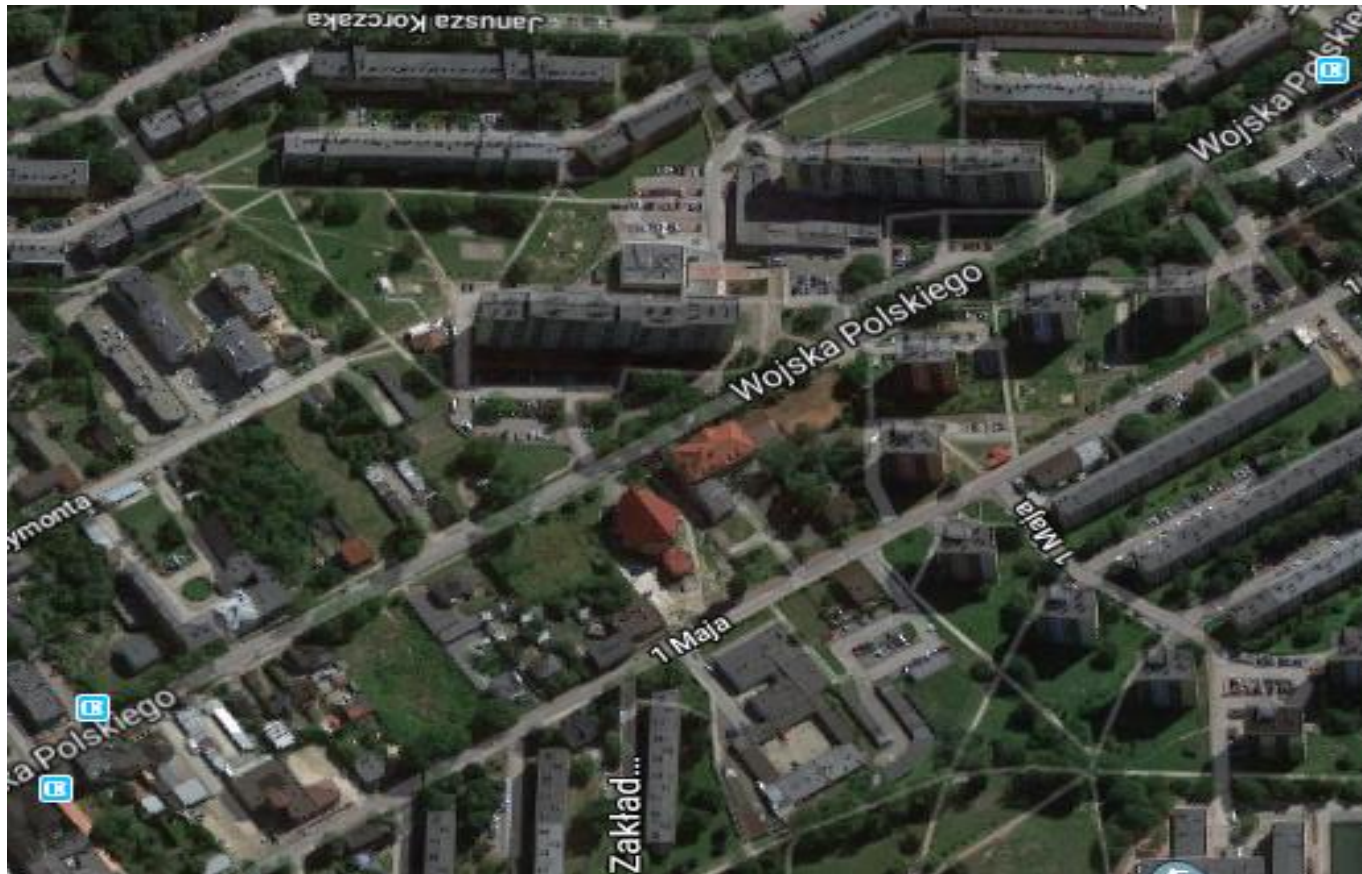
Ciągi spacerowe

Planty im. hm. Stefana Piotrowskiego



Ciągi tranzytowe

Ul. Wojska polskiego





dialog / otwartość / zaangażowanie



Oferta rekreacyjna dzielnicy

Aktywności deklarowane przez mieszkańców.

Zaznaczone miejsca wraz z opisem oferty rekreacyjnej dla mieszkańców (warsztatów, spotkań, itp.) w roku 2018 (np. biblioteki, kluby osiedlowe, świetlice środowiskowe, domy kultury, parafie, szkoły, centrum sportu i rekreacji).

Oferta rekreacyjna dzielnicy

dialog / otwartość / zaangażowanie

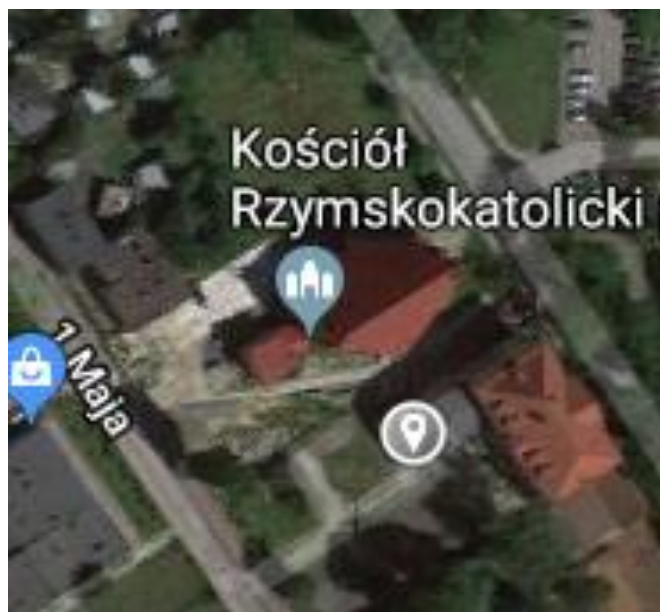
Boiska przy SP 20.

Klub Helikon - warsztaty,
zajęcia dodatkowe, miejsce
spotkań



Oferta rekreacyjna dzielnicy dialog / otwartość / zaangażowanie

Kościół Rzymskokatolicki



Miejska Biblioteka Publiczna - filia



Zgłoś się do swojego animatora dzielnicowego!

piotr.seremet@naprawsobiemiaasto.eu

Dziękuję za uwagę

Spotkanie otwierające



Projekt współfinansowany ze środków Unii Europejskiej w ramach Programu Operacyjnego Pomoc Techniczna 2014-2020



Rzeczpospolita
Polska

Unia Europejska
Fundusz Spójności



Podsumowanie spotkania

Reden-Adamieckiego

Miejsce: Klub Helikon

Data: 17.04.2018 r.

Godzina: 17:00

Prowadzący: Piotr Seremet

Liczba uczestników: 12

Opiekun: Anna Karłowska

Podsumowanie spotkania

Mieszkańcy zwrócili szczególną uwagę na:

- Jakie inwestycje będą wykonywane na terenie dzielnicy dotyczące np remontów chodników, dróg, miejsc parkingowych,
- czy będą plany remontowane
- czy projekt przy Wojska Polskiego 49 – plac przy pawilonie, na przeciwko poczty został zrealizowany w całości, jeśli nie to z jakiego powodu,

--